
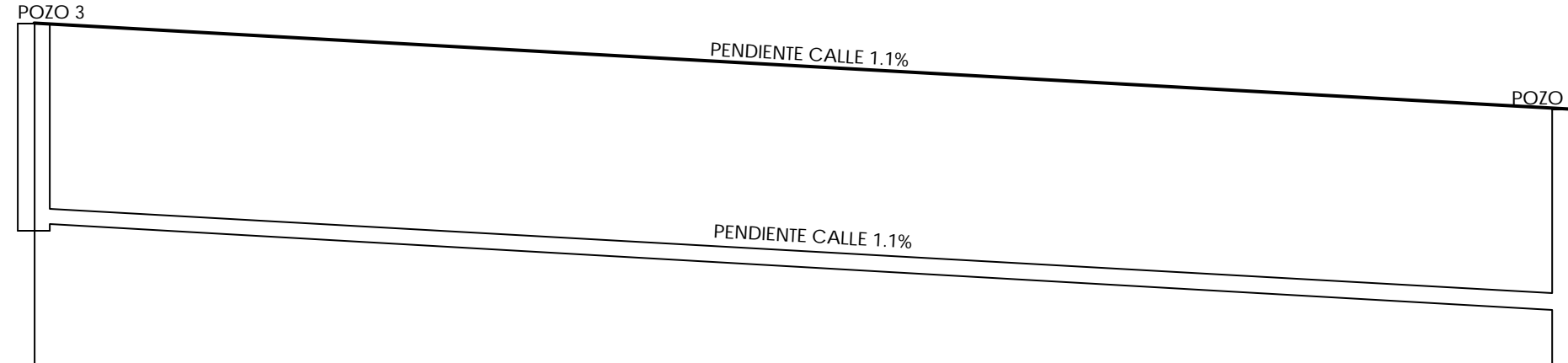


COLECTOR 1 CALLE CARRAMOLINO



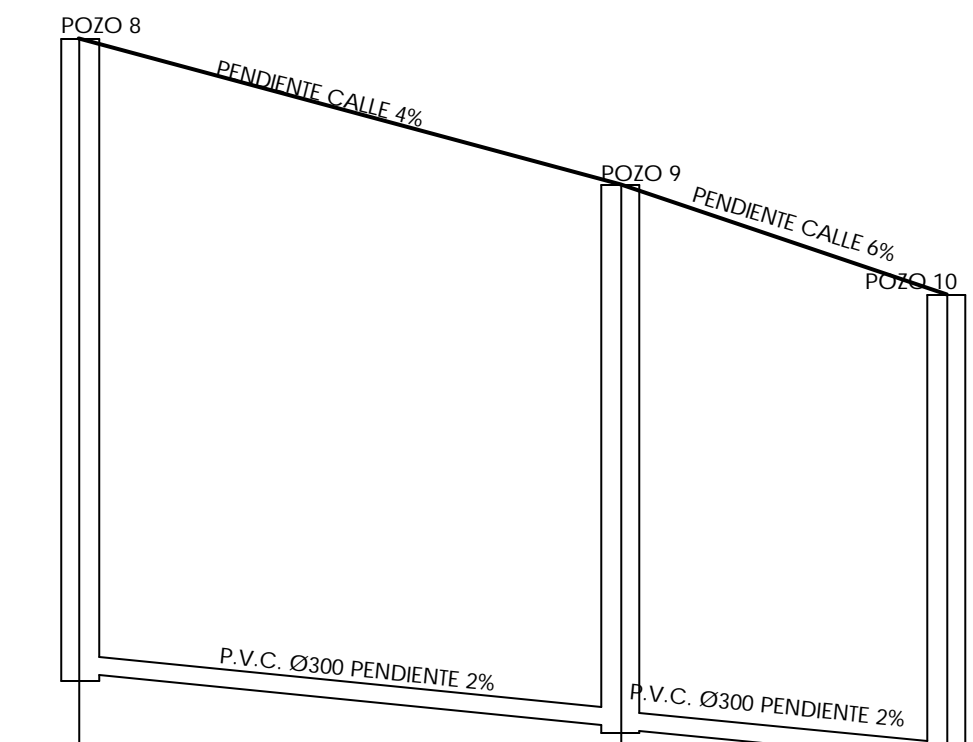
NUMERO POZO	1	2
TUBERIA P.V.C.	P.V.C. Ø315	
PENDIENTE %	PENDIENTE 1%	
RASANTE TERRENO	546.95	546.50
RASANTE POZO	545.27	545.07
PROFUNDIDAD POZO	1.68	1.43
DISTANCIA PARCIAL	0.00	43.51
DISTANCIA ORIGEN	0.00	43.51

COLECTOR 2 CALLE SAN CRISTOBAL TRAMO 1



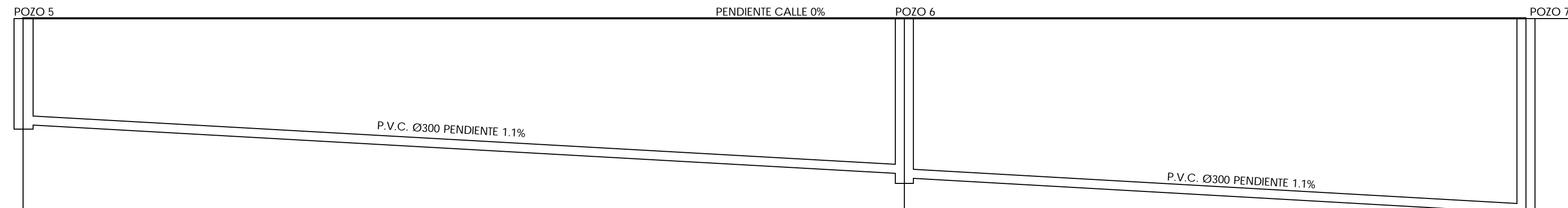
NUMERO POZO	3	4
TUBERIA P.V.C.	P.V.C. Ø315	
PENDIENTE %	PENDIENTE 1.1%	
RASANTE TERRENO	547.01	546.47
RASANTE POZO	545.71	544.38
PROFUNDIDAD POZO	1.30	2.09
DISTANCIA PARCIAL	0.00	48.21
DISTANCIA ORIGEN	0.00	48.21

COLECTOR 4 CALLE DE LAS FUENTES



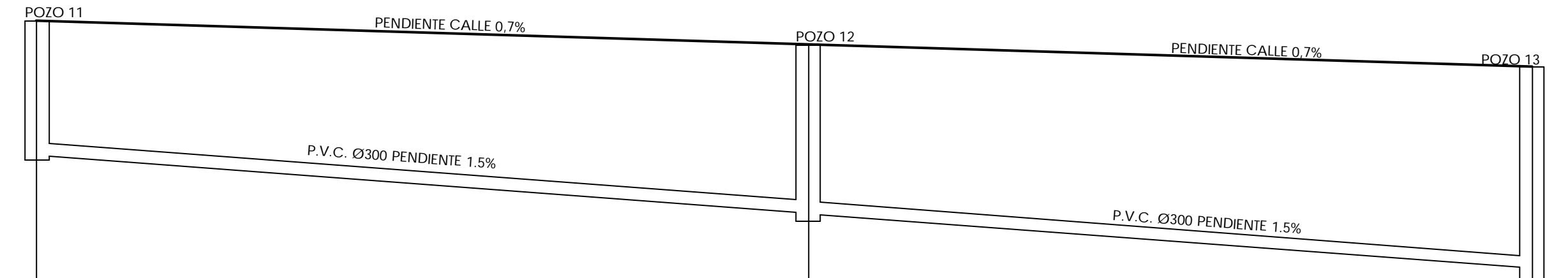
NUMERO POZO	8	9	10
TUBERIA P.V.C.	P.V.C. Ø315		P.V.C. Ø315
PENDIENTE %	PENDIENTE 2%		PENDIENTE 2%
RASANTE TERRENO	546.28	545.51	544.93
RASANTE POZO	542.88	542.61	542.33
PROFUNDIDA POZO	3.40	2.90	2.60
DISTANCIA PARCIAL	0.00	14.31	8.62
DISTANCIA ORIGEN	0.00	14.31	22.93

COLECTOR 3 CALLE SAN CRISTOBAL TRAMO 2



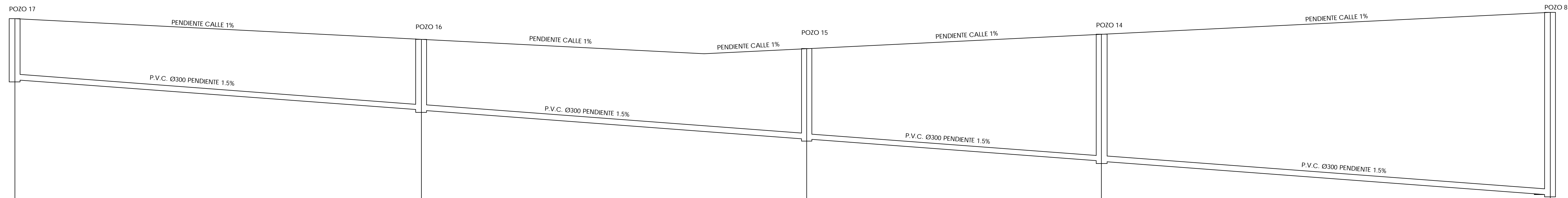
NUMERO POZO	5	6	7
TUBERIA P.V.C.	P.V.C. Ø315		P.V.C. Ø315
PENDIENTE %	PENDIENTE 1.1%		PENDIENTE 1.1%
RASANTE TERRENO	547.00	547.00	547.00
RASANTE POZO	545.83	545.26	543.85
PROFUNDIDAD POZO	1.17	1.74	3.15
DISTANCIA PARCIAL	0.00	46.50	32.81
DISTANCIA ORIGEN	0.00	46.50	79.31

COLECTOR 5 CALLE MAYOR



NUMERO POZO	11	12	13
TUBERIA P.V.C.	P.V.C. Ø315		P.V.C. Ø315
PENDIENTE %	PENDIENTE 1.5%		PENDIENTE 1.5%
RASANTE TERRENO	545.37	545.17	544.98
RASANTE POZO	544.22	543.71	542.08
PROFUNDIDAD POZO	1.15	1.46	2.90
DISTANCIA PARCIAL	0.00	32.00	30.00
DISTANCIA ORIGEN	0.00	32.00	62.00

COLECTOR 6 CALLE SANTO DOMINGO



NUMERO POZO	17	16	15	14	8
TUBERIA P.V.C.	P.V.C. Ø315		P.V.C. Ø315		P.V.C. Ø315
PENDIENTE %	PENDIENTE 1.5%		PENDIENTE 1.5%		PENDIENTE 1.5%
RASANTE TERRENO	545.69	545.23	545.05	545.54	546.28
RASANTE POZO	544.54	543.89	544.17	543.16	542.88
PROFUNDIDA POZO	1.15	1.34	1.71	2.38	3.40
DISTANCIA PARCIAL	0.00	37.52	35.57	27.22	41.41
DISTANCIA ORIGEN	0.00	37.52	73.09	100.31	141.72

PROYECTO BASICO Y EJECUCION
RENOVACION DE PAVIMENTACION Y RED DE SANEAMIENTO

SITUACION
RODEZNO (LA RIOJA)

PROMOTOR
AYUNTAMIENTO DE RODEZNO

FECHA
JULIO 2009

SANEAMIENTO:
PERFILES LONGITUDINALES.

ESCALA
1/200

EXPERIENTE
7-1.

FECHA	REVISIONES	DESCRIPCION
JULIO 2009	REVISION CONEJERIA	

El arquitecto.

LUIS A. VICENTE PERAITA

Este presente documento es copia de su original del que es autor el Arquitecto D. Luis A. Vicente Peraita. Su utilización total o parcial así como cualquier reproducción o copia en cualquier forma o soporte, quedan expresamente prohibidos sin la autorización expresa de su autor, quedando en todo caso permitida cualquier modificación.

LUIS A. VICENTE PERAITA
26001 LOGROÑO